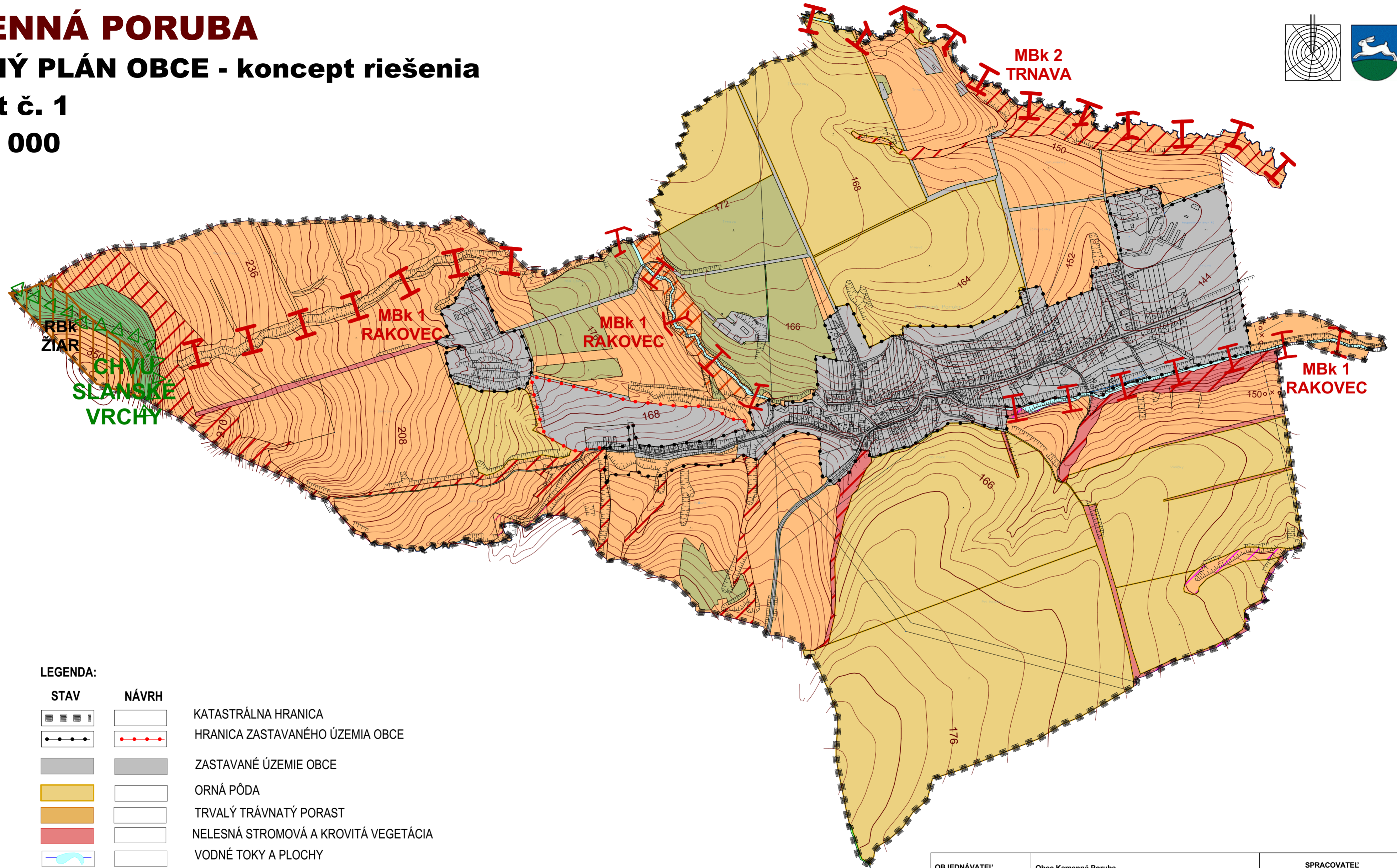



KAMENNÁ PORUBA

ÚZEMNÝ PLÁN OBCE - koncept riešenia

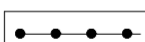
Variant č. 1

M 1:10 000


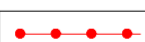


LEGENDA:

STAV



NÁVRH



KATASTRÁLNA HRANICA

HRANICA ZASTAVANÉHO ÚZEMIA OBCE

ZASTAVANÉ ÚZEMIE OBCE

ORNÁ PÔDA

TRVALÝ TRÁVNATÝ PORAST

NELESNÁ STROMOVÁ A KROVITÁ VEGETÁCIA

VODNÉ TOKY A PLOCHY

HRANICA CHRÁNENÉHO VTÁČIEHO ÚZEMIA - NATURA 2000

REGIONÁLNE BIOCENTRUM ŽIAR

LOKÁLNY BIOKORIDOR

INTERAKČNÝ PRVOK

OBJEDNÁVATEĽ	Obec Kamenná Poruba	SPRACOVATEĽ	
AUTOR	Ing. arch. Jozef Kužma	Invest Leasing, s.r.o. Duchnovičovo nám. 1 Prešov 080 01	
OBSAH VÝKRESU	Výkres ochrany úprírody a tvorby krajiny vrátane prvkov MUSES	ČÍSLO ZÁKAZKY	
		FORMÁT	A2
		DÁTUM	04.2017
NÁZOV AKCIE	Územný plán obce Kamenná Poruba - koncept riešenia variant č. 1	MIERKA	1 : 10 000
		ČÍSLO VÝKRESU	7